



SANDEFJORD
KOMMUNE

Plan for rekreasjon og tilgjengelighet i indre Sandefjordsfjord

Informasjon til hovedutvalg Kultur, idrett og fritid i uke 24

SANDEFJORD
KOMMUNE




KOMMUNEPLAN 2019–2031

Samfunnsdel, handlingsdel og arealdel
Vedtatt i kommunestyret 24. september 2019

FNs bærekraftsmål nr 17 – Samarbeid for å nå målene oppgave 2

- Framtidig bruk av de nære sjøarealene hvor det er mye bebyggelse.
- Bevissthet om allmenn tilgang til sjøen
- Sammenhengende tur- og rekreasjonsarealer
- Fordeling av offentlig og privat areal for boliger i sjøfronten
- Framkommelighet for gange, sykkel og kollektivtransport.





Grunnlag

- Mulighetsstudie Sjøfronten i Sandefjord fra Kilen til Stub – juni 2017
- Arealbruksplan for indre del av Sandefjordsfjorden – 2005
- Renere Sandefjordsfjord
- Arealplaner (reguleringsplaner og kommuneplan).



- Geografisk omfang
- Medvirkning eksternt og internt.
 - Etablere hensiktsmessig ekstern medvirkning/etablering av referansegruppe
- Avgrensninger mot andre planer og prosjekter
- Resultat
 - Synliggjøre muligheter og forutsetninger for å opprettholde og utvide tilgjengelighet og aktiviteter for allmennheten.
 - Sluttprodukt – hjemles i plan- og bygningsloven





Områdeavgrensning

Fra sentrum til Trangsholmene

Linje fra Thorøya til Asnes

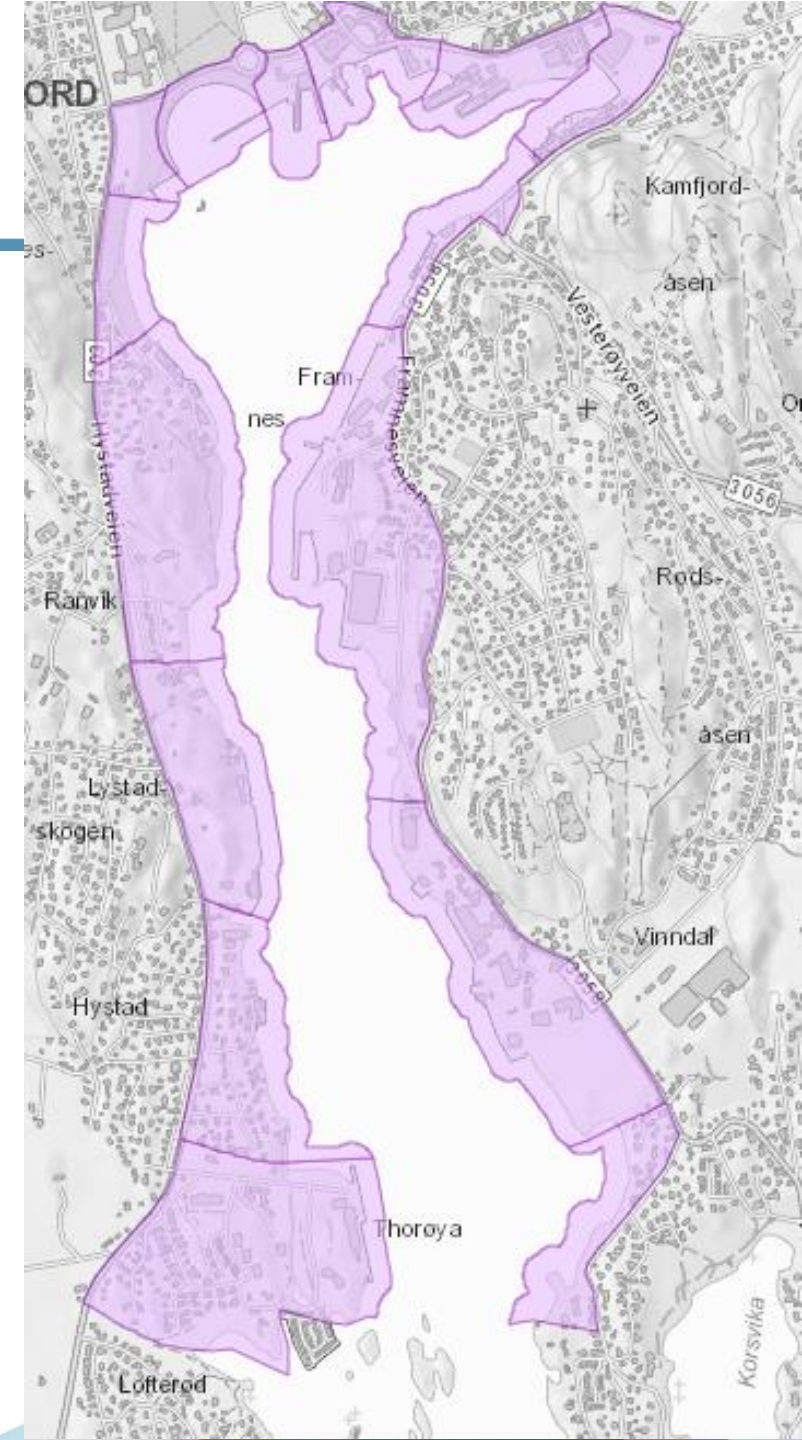
- Nord for Trangsholmene
- Samme som prosjektet «Renere Sandefjordsfjord»





Sortering i soner

- Kartlegge status i 2020
 - Se utvikling 2005 – 2020
 - Foreslå tiltak
- | | |
|---|---|
| <ul style="list-style-type: none">• Thorøya• Hystadstranda• Gimle• Ranvikstranda• Stub• Hjertnesstranda (inkludert Strømbadet)• Hestekoene• Fergeområdet | <ul style="list-style-type: none">• Brygga• Kilenområdet• Kamfjordkilen• Fjellvikstranda• Framnes• Vindal• Roabukta |
|---|---|





Utkast medvirkning via kart

Rekreasjon og tilgjengelighet i indre del av Sandefjordsfjorden







Sandefjord kommune skal lage en plan for rekreasjon og tilgjengelighet i indre del av Sandefjordsfjorden. Vi ønsker derfor at du hjelper oss ved å markere på kartet:

- steder/strekninger langs fjorden du synes det er spesielt flott å oppholde deg eller gå (grønt),

- steder/strekninger langs fjorden som du oppholder deg eller går ofte (blått),

- steder/strekninger langs fjorden du mener bør tilrettelegges bedre / problempunkt (rødt).


Legg også gjerne inn en tekst som begrunner din markering. Du kan også laste opp et bilde som bedre kan fortelle oss hva du mener.

	Innspill	
Attraktivt punkt	 Ofte besøkt	Problempunkt
Innspill Strekninger		
	 Ofte besøkt strekning	 Strekning med problemer
Attraktiv strekning		



Høsten 2020 - Våren 2021

- Medvirkningsprosess
- Sortere innspill
- Utarbeide tiltaksliste
- Plan presenteres politisk





- Utvalget vil holdes orientert underveis
- Kommentarer eller innspill?

