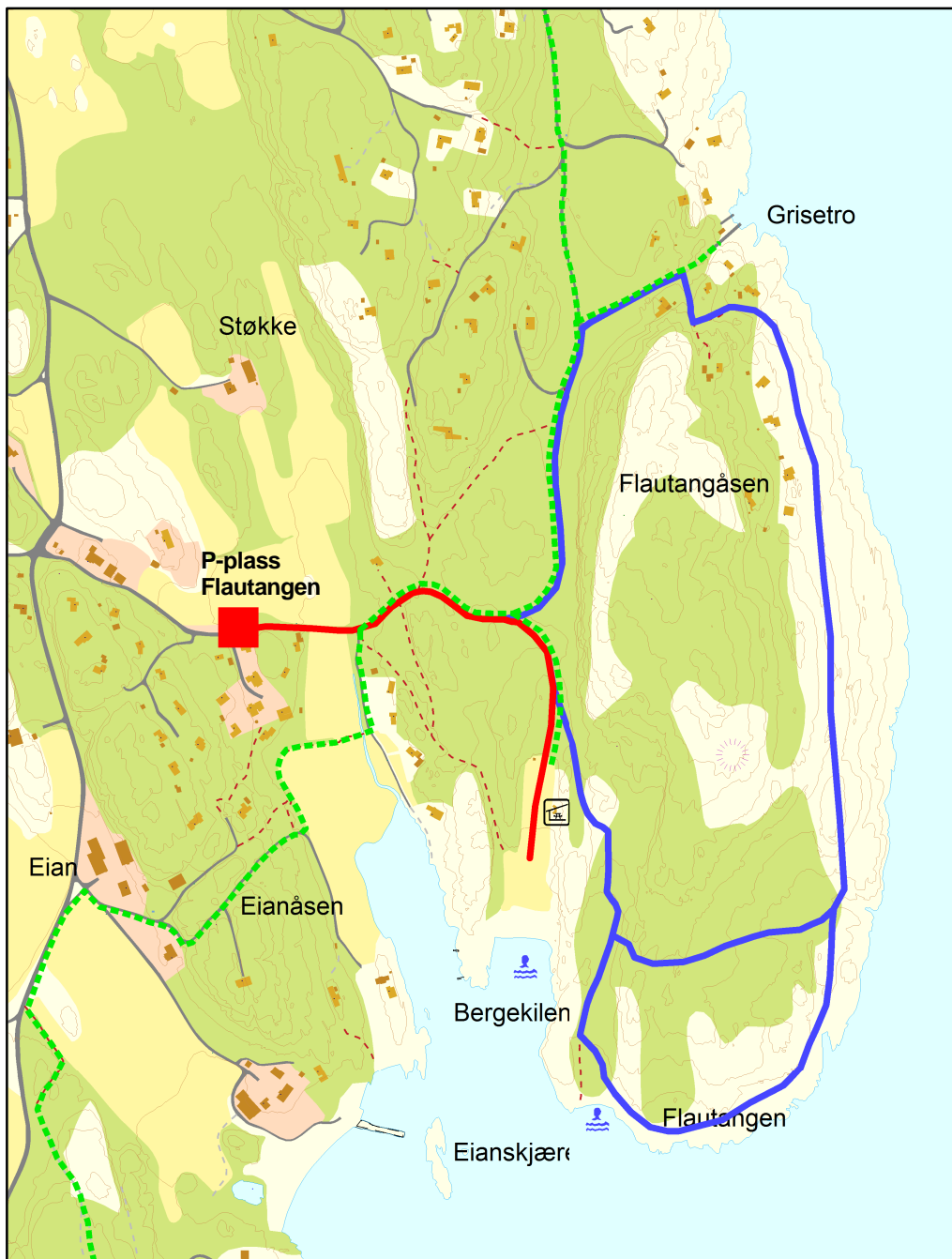


TURFORSLAG VED FLAUTANGEN PÅ ØSTERØYA



Utgangspunkt:
Parkeringsplassen ved Flautangen,
innkjøring fra Østerøyveien,
ca 8km fra Sandefjord sentrum

RØD TUR **Badeplass/gapahuk Flautangen,** **ca 1200m tur/retur**

Lettgått tur på grusveg og skogsveg til det kommunale friområdet ved Flautangen. Her er det en gapahuk, bademuligheter og fiskemuligheter. Barnevognvennlig.

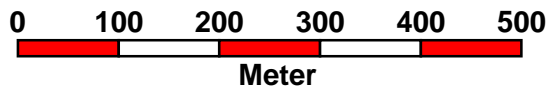
BLÅ TUR **Flautangåsen Rundt, ca 2800m**








Følger den røde turen ca 400m, der stien går til venstre (kommer du til en stor, åpen plass har du gått litt for langt). Følg stien rett sydover til du kommer til vannet, evt ta til venstre opp en trapp før du kommer så langt. Turen går deretter østover, og etter hvert nordover på østsiden av åsen. I dette området er det noe krevende å ta seg frem og stien er ikke alltid så lett å følge, siden det er mye svaberg. Et godt tips er å holde seg litt oppe i åsen. Vil man ha litt utsikt, er det fullt mulig å ta en avstikker opp på åsen. Fantastisk utsikt over Tønsbergfjorden, Tjøme, Verdens Ende mm.

En tradisjon her ute, er soloppgangsgudstjenesten 1. påskedag, en stemningsfull og fin tradisjon for mange. Lengst nord på åsen ligger noen hyttersom passeres på nedsiden, slik at man lett kommer inn på Kyststien, og kan følge den tilbake til utgangspunktet.

Turen er som nevnt noe krevende, det er en stor fordel med godt fottøy, og turen bør gjennomføres under tørre forhold!!

TEGNFORKLARING



-  Turveg Flautangen tur/retur
-  Tursti Flautangåsen Rundt
-  Kyststien
-  Utsiktspunkt
-  Gapahuk
-  Badeplass
-  Utgangspunkt



Gapahuken ved Flautangen