



SANDEFJORD
KOMMUNE

Plan for rekreasjon og tilgjengelighet i indre Sandefjordsfjord

Hovedutvalg for miljø og plan
9. mars 2022



“Saken legges ut til høring til berørte parter og grunneiere for indre del av Sandefjordsfjorden».

Gitt personlig informasjon til 1697 personer/aktører med registrert adresse innenfor foreslått område.

Informert via annonse, facebook, brev og oppslag i avisa.

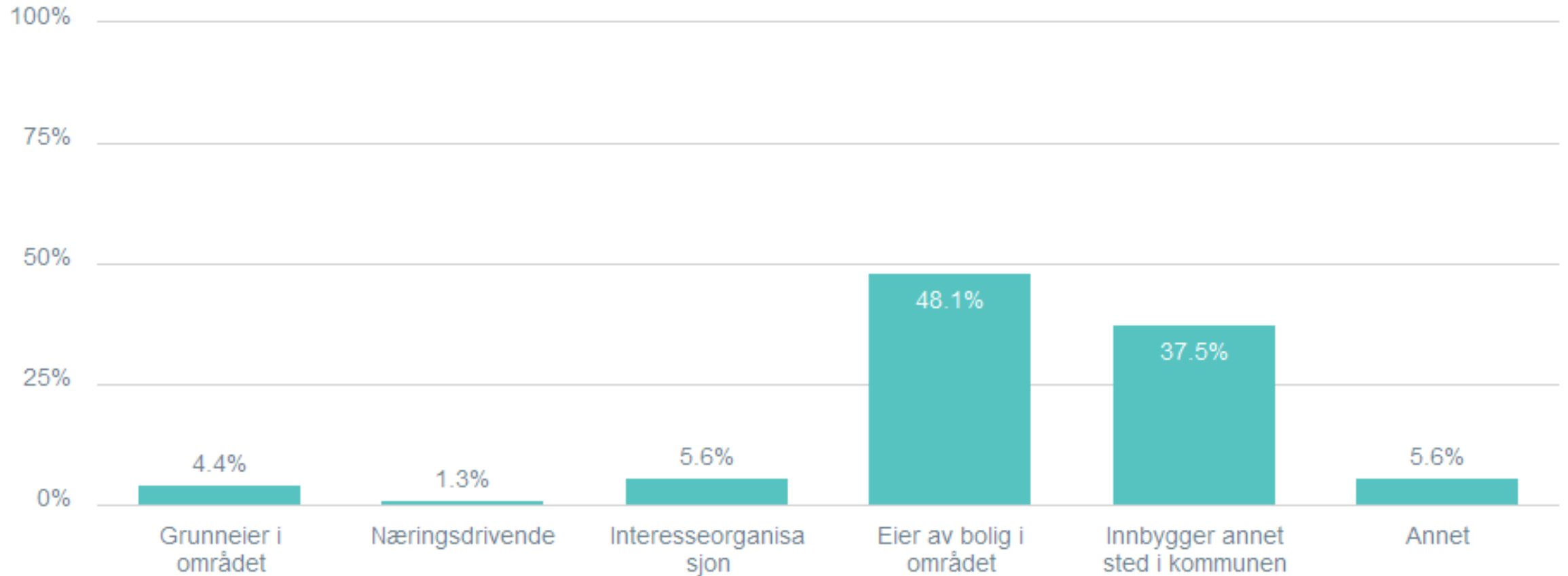
Alle som har følt seg berørt kunne medvirke via digitalt skjema, eller sende henvendelser til kommunens postmottak.

Informasjon via www.sandefjord.kommune.no/plart



Hvem er du som svarer

Direkte digital medvirkning – sammenstilling av svar mottatt høsten 2021

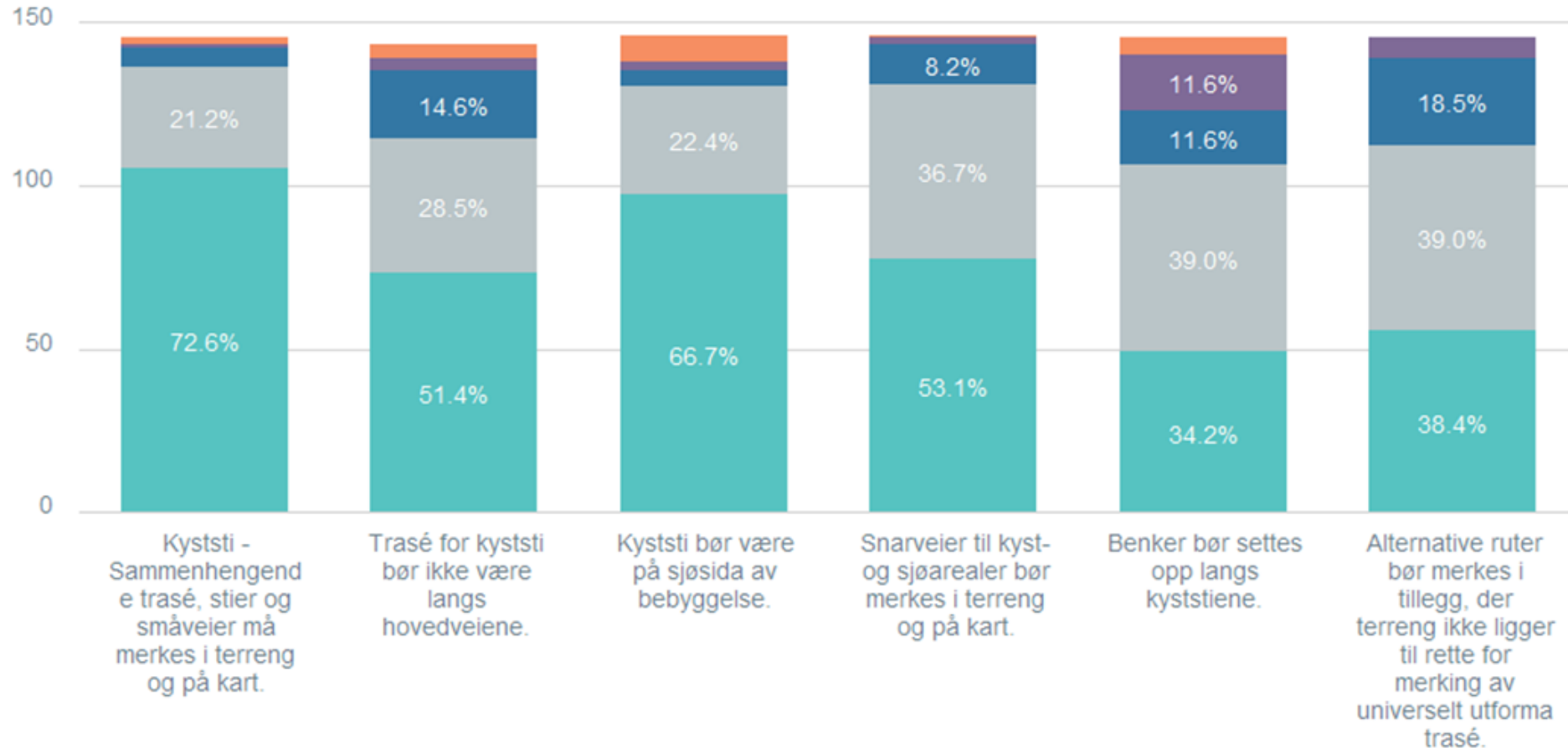


Total

160

Merka turstier. Prioriter påstandene.

Grafer basert på alle svar
Direkte digital medvirkning – høsten 2021



Total

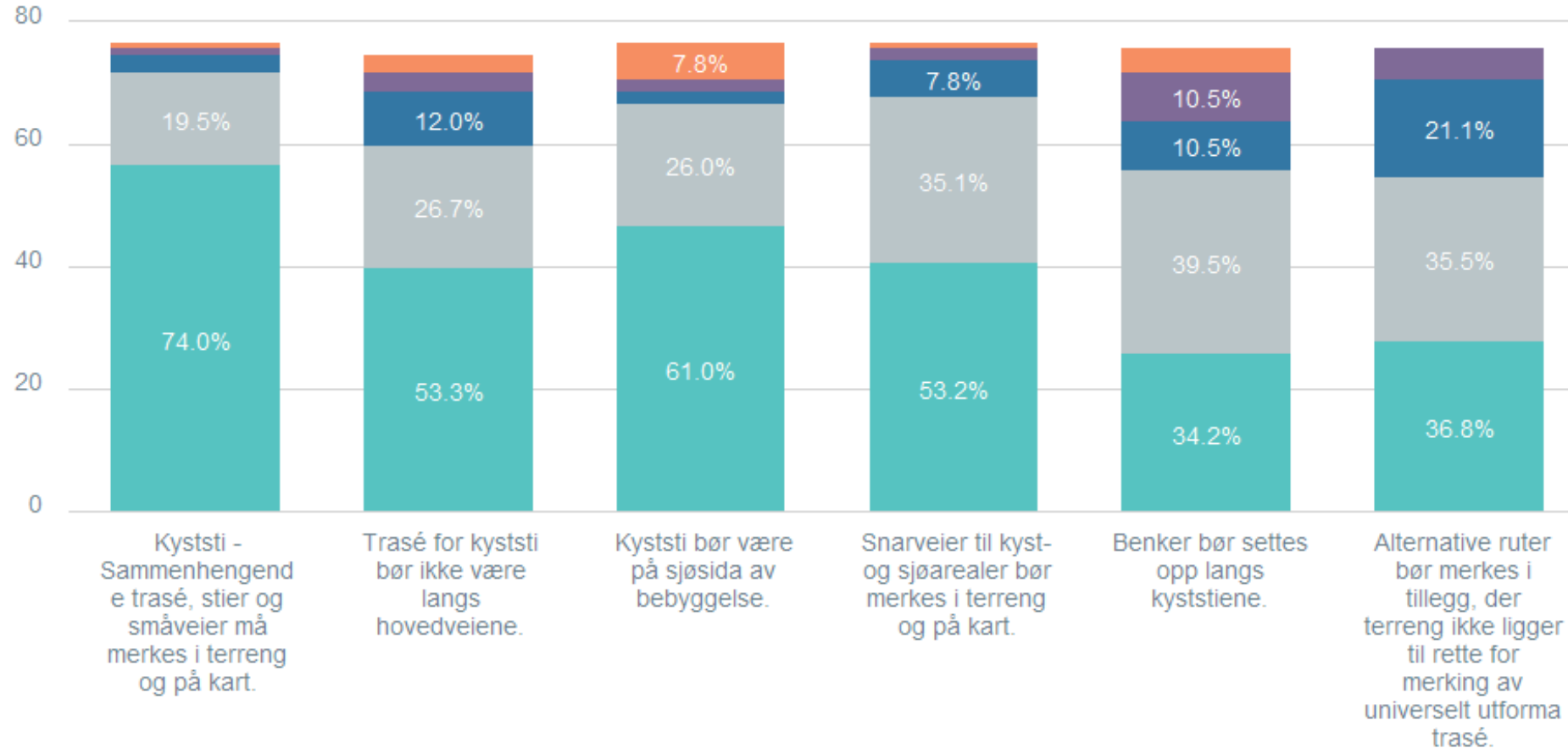
- Svært viktig
- Litt viktig
- Nøytral

- Mindre viktig
- Ikke viktig

Merka turstier. Prioriter påstandene.

Grafer basert på svar fra kun grunneiere og eiere av bolig

Direkte digital medvirkning – høsten 2021.



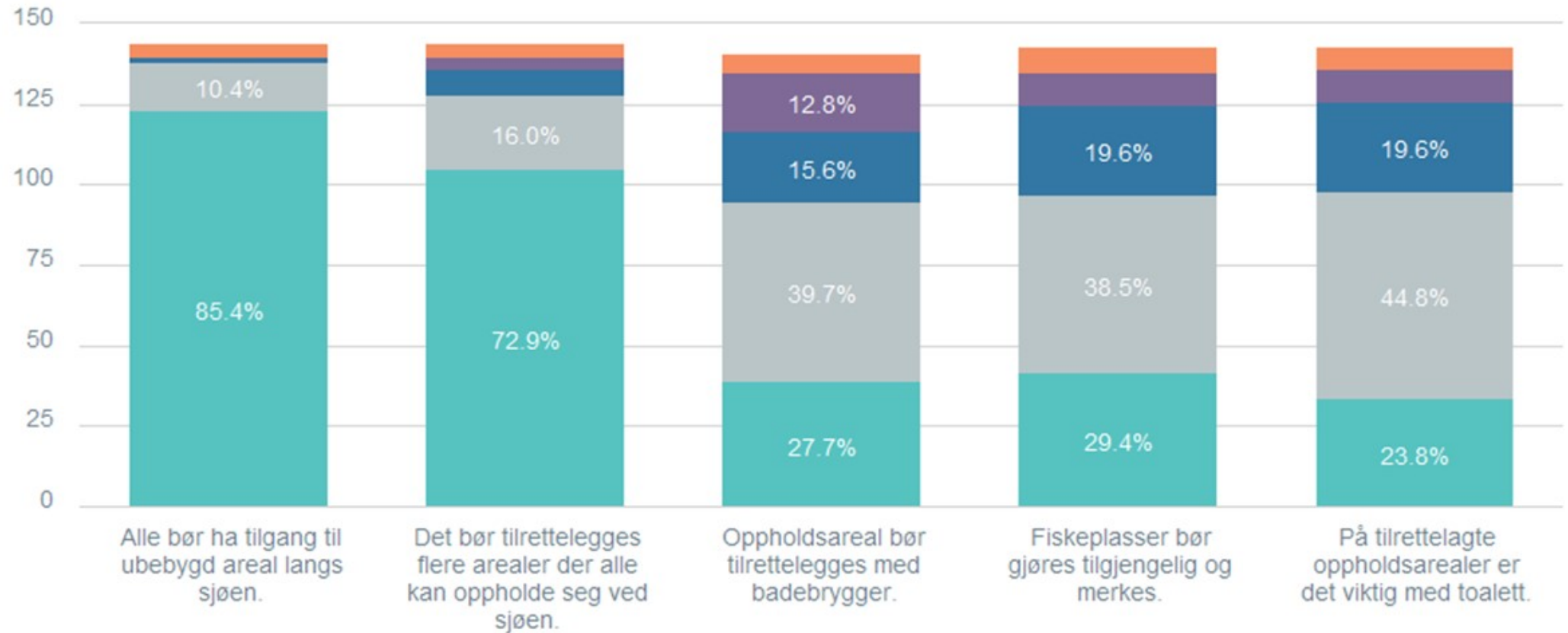
Total Hvem er du som svarer: Grunneier i området, Eier av bolig i området

- Svært viktig
- Litt viktig
- Nøytral
- Mindre viktig
- Ikke viktig



Oppholdsareal ved sjøen. Prioriter påstandene.

Grafer basert på alle svar
Direkte digital medvirkning – høsten 2021



Total

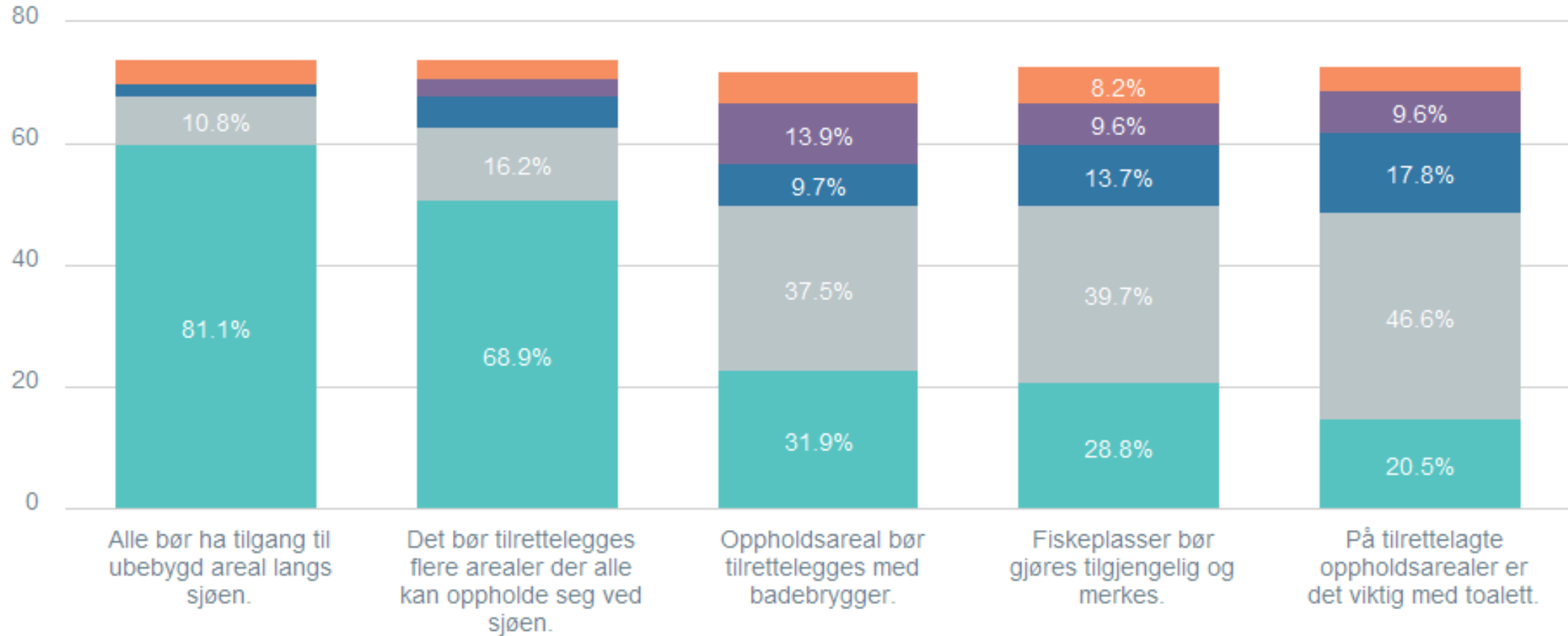
- Svært viktig
- Litt viktig
- Nøytral

- Mindre viktig
- Ikke viktig



Oppholdsareal ved sjøen. Prioriter påstandene.

Grafer basert på svar fra kun grunneiere og eiere av bolig
Direkte digital medvirkning – høsten 2021



Total Hvem er du som svarer: Grunneier i området, Eier av bolig i området

- Svært viktig
- Mindre viktig
- Litt viktig
- Ikke viktig
- Nøytral



Innspill via brev eller tekstfelt

Mange innspill på konkret utforming og tilrettelegging:

- Publikums og næringsdrivendes ønsker for ulike områder
- Hva som skal til for kyststi – hvor den bør merkes og hvor den ikke bør merkes
- Nivå på tilrettelegging - tilgjengelighet

Kommunen må være forberedt på kostnader dersom plan viser at det blir tap av rettigheter som grunneiere eller andre har i dag.



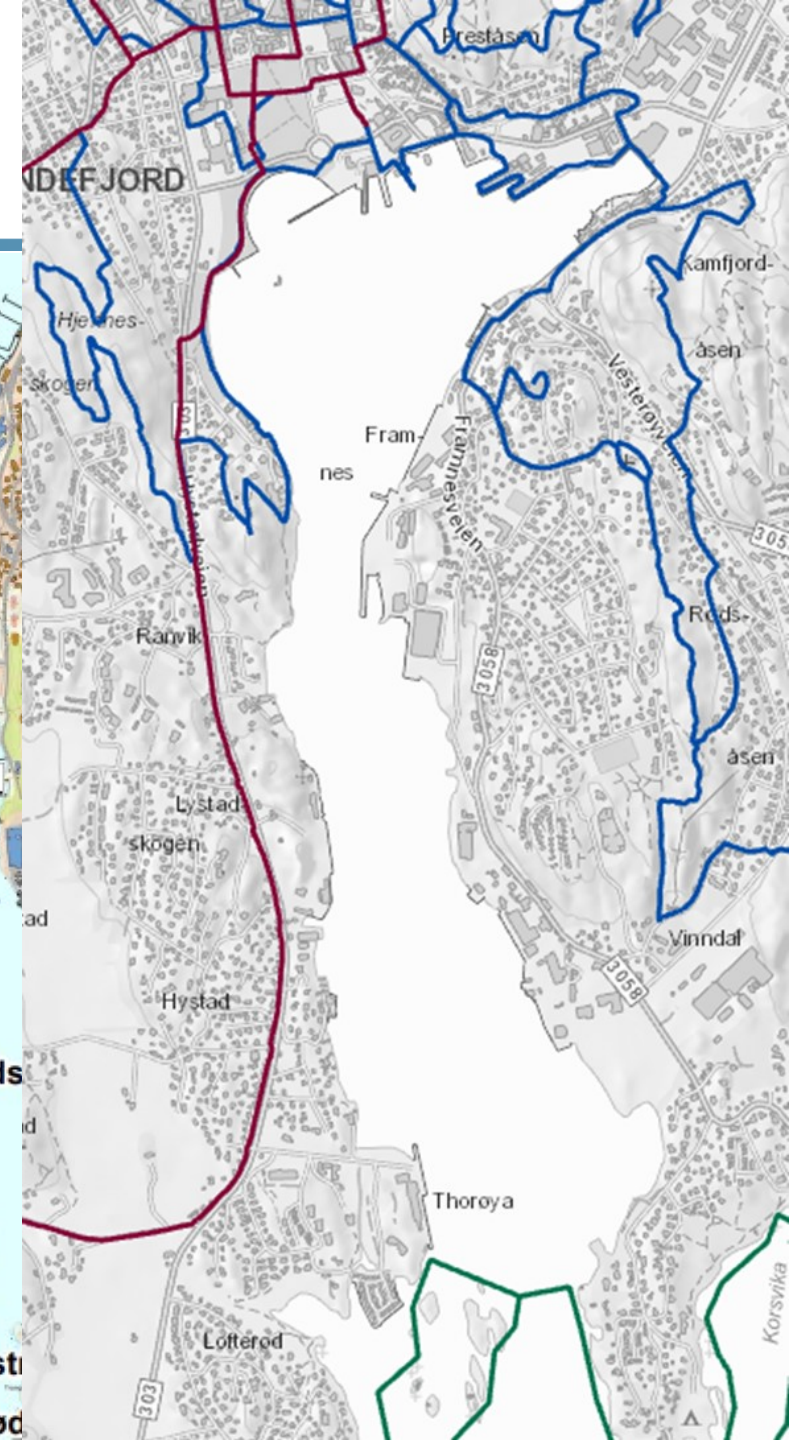


Klar tilbakemelding

- Areal ved sjøen er viktig
- Det trengs mer tilgjengelig areal for alle, langs sjøen
- Kyststi må merkes på sjøsida av bebyggelse

Skal vi eller skal vi ikke lage en juridisk bindende plan?

Uten juridisk bindende plan, kan ikke kommunen å svare opp oppgaven og imøtekomme mottatte innspill.



Ved gjennomføring av reguleringsplan

Sikre juridisk grunnlag for

- Hensiktsmessig trase for sjønær kyststi
- Areal som kan transformeres til sjønær rekreasjon, opphold og tilgang til og fra sjø
- Nivå på erstatning til grunneiere

Kommunen har erfaring med at god dialog, tidlig samhandling og tydelige rammer legger et godt grunnlag for løsningsorientert samarbeid med private grunneiere og rettighetshavere.

Sandefjord - en kystby

