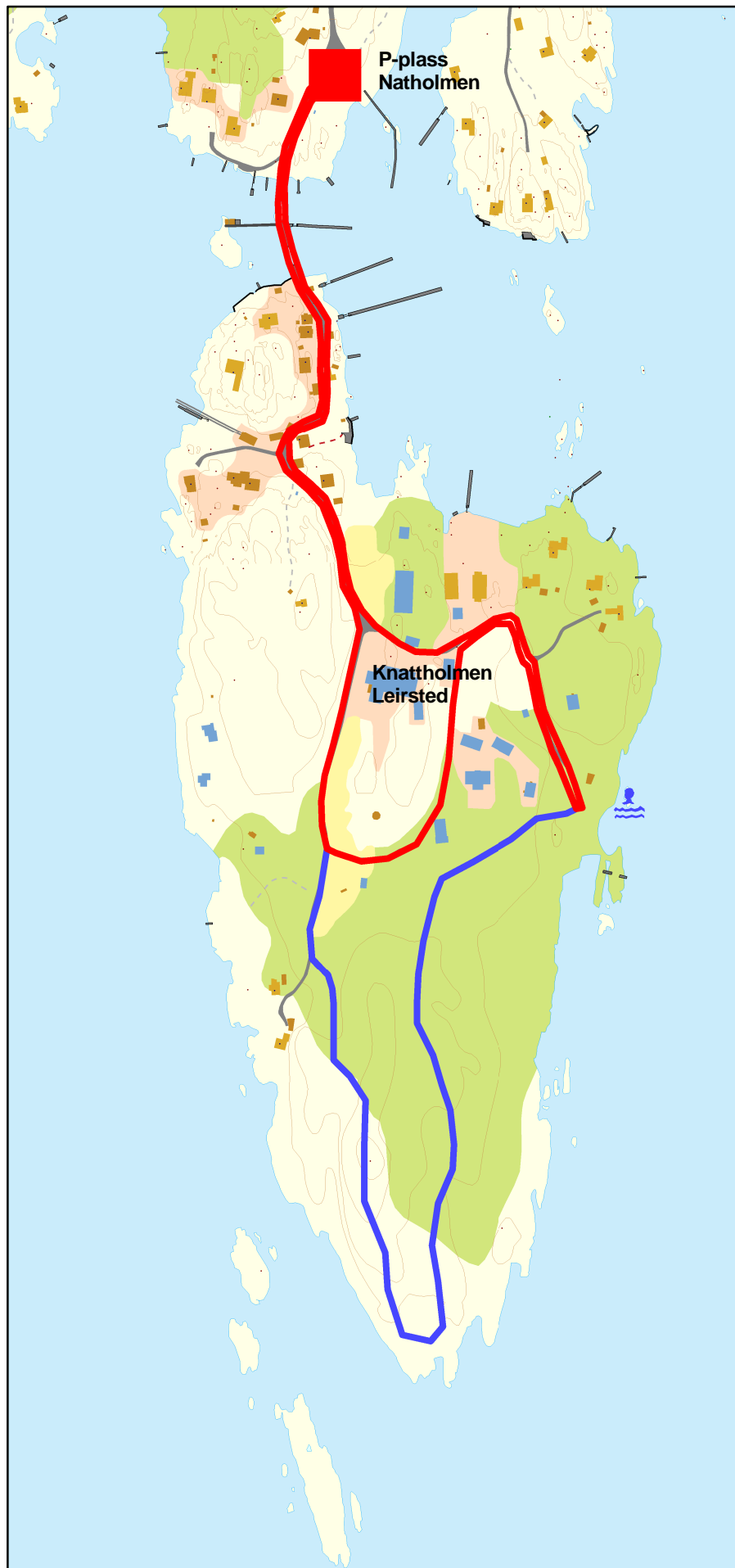






TURFORSLAG PÅ NATHOLMEN



TEGNFORKLARING

-  Knattholmenrunden
-  Natholmenrunden
-  Badeplass
-  Utgangspunkt

Utgangspunkt:

Parkeringsplassen ytterst på Årø, ca 8km fra Sandefjord sentrum. Følg Fv.303 østover forbi Goksyadhaugen, ta av til høyre mot Solløkka, ta til høyre i første T-kryss etter Solløkka.

Natholmen er navnet på øya, mens Knattholmen er navnet på leirstedet.

RØD TUR - "Knattholmen Rundt"

Ca 1900m, barnevogn- og rullestolvennlig.

Følg vegen over brua sørover fra P-plassen, fortsett sørover etter hyttebebyggelse. Ta til venstre midt på åpen slette (campingplass), følg deretter grusveg nordover forbi kapellet som tilhører leirstedet. Fra ballplass er det mulig å ta en avstikker ned til badeplass på østsiden av øya. Retur tilbake gjennom leirområdet.

BLÅ TUR - "Natholmen Rundt"

Ca 2400m, stedvis litt krevende fremkommelighet

Følger den røde turen i starten og på slutten. Campingplassen følges helt til sørenden og til et steingjerde der en liten sti går inn til venstre. Stien kan være litt fuktig noen meter. Til venstre i første stikryss, opp en liten kneik inn i et skar. Ta bratt opp til høyre, og man kommer opp på en liten ås med utsikt over Tønsbergfjorden og Tjøme. Fortsett ned svabergene til sørenden av øya. Vær forsiktig om det er vått! Gode fiskeluligheter. Rester av tyske installasjoner fra 2.verdenskrig. Stien nordover går inn i skogen ved frisbeegolf-kurven i skogkanten øverst på svaberget. Stien følges nordover til leirstedets teltplass. Ta til høyre forbi sandvolleyball-banen og til badeplassen. Herfra følges den røde turen tilbake til utgangspunktet.

